



## AUTO N°

*“Por medio del cual se incorpora una prueba dentro de un procedimiento sancionatorio ambiental y se toman otras determinaciones”*

**CM10.19.21270**

## LA ASESORA EQUIPO ASESORÍA JURÍDICA AMBIENTAL DEL ÁREA METROPOLITANA DEL VALLE DE ABURRÁ

En uso de las facultades establecidas en las Leyes 99 de 1993, 1333 de 2009, 1437 de 2011 y 1625 de 2013, la Resolución Metropolitana N° D. 0404 de 2019 y las demás normas complementarias y,

### CONSIDERANDO

1. Que mediante la Resolución Metropolitana No. S.A. 3349 del 28 de noviembre de 2019<sup>1</sup>, esta Entidad inició procedimiento sancionatorio en contra de la URBANIZACIÓN QUINTAS DE CLARAVAL, con Nit. 811.006.148-0, ubicada en la carrera 26D No. 36A sur 30, del municipio de Envigado, representada legalmente por la señora CATALINA MARÍA RODRÍGUEZ SOLANO, identificada con cédula de ciudadanía No. 43.843.657, con el fin de verificar las acciones u omisiones constitutivos de infracción a las normas ambientales en materia del recurso flora.
2. Que en la misma Resolución Metropolitana, se formuló a la investigada el siguiente pliego de cargos:

*“Intervenir con tala un (1) arbusto de especie Croto (Codiaeum variegatum), sin la debida autorización de la Autoridad Ambiental, el cual se encontraba sembrado en zona verde de la URBANIZACIÓN QUINTAS DE CLARAVAL, con NIT 811.006.148-0, ubicada en la carrera 26D # 36A Sur-30 del municipio de Envigado; hecho evidenciado por la Entidad el día 24 de agosto de 2019, en presunta contravención del artículo 8 del Decreto 2811 de 1974 “Por el cual se dicta el Código Nacional de Recursos Naturales Renovables y de Protección al Medio Ambiente” y el artículo 2.2.1.1.9.3 (compila y deroga el artículo 57 del Decreto 1791 de 1996) del Decreto 1076 de 2015 “Por medio del cual se expide el Decreto Único Reglamentario del Sector Ambiente y Desarrollo Sostenible”, Resolución Metropolitana N° D 915 del 19 de mayo de 2017 “Por medio de la cual se reglamenta la intervención de especies no maderables en la jurisdicción del área Metropolitana del valle de Aburrá, en su calidad de Autoridad Ambiental”, artículos 1, 2 y 3 debidamente transcritos en la parte motiva del presente acto administrativo,*

*Intervenir con poda dieciséis (16) individuos arbóreos de las siguientes especies: un (1) Níspero del Japón (Eiyobotria japonica), nueve (9) Naranjos (Citrus máxima), dos (2)*

<sup>1</sup> Notificada por aviso el 26 de diciembre de 2019.



*Mangos (Mangifera indica), dos (2) Guayabos (Psidium guajava), un (1) Zapote (Matisia cordata), un (1) Mandarina (Citrus reticulata), sin la debida autorización de la Autoridad Ambiental, los cuales están sembrados en zona verde de la URBANIZACIÓN QUINTAS DE CLARAVAL, con NIT 811.006.148-0, ubicada en la carrera 26D # 36A Sur-30 del municipio de Envigado; hecho evidenciado por la Entidad el día 26 de agosto de 2019, en presunta contravención del artículo 8 del Decreto 2811 de 1974 "Por el cual se dicta el Código Nacional de Recursos Naturales Renovables y de Protección al Medio Ambiente" y el artículo 2.2.1.1.9.3 (compila y deroga el artículo 57 del Decreto 1791 de 1996) del Decreto 1076 de 2015 "Por medio del cual se expide el Decreto Único Reglamentario del Sector Ambiente y Desarrollo Sostenible", Resolución Metropolitana N° D 915 del 19 de mayo de 2017 "Por medio de la cual se reglamenta la intervención de especies no maderables en la jurisdicción del área Metropolitana del valle de Aburrá, en su calidad de Autoridad Ambiental", artículos 1,2 y 3, debidamente transcrito en la parte motiva del presente acto administrativo."*

3. Que estando dentro del término otorgado por el artículo 25 de la Ley 1333 de 2009<sup>2</sup>, para que la investigada ejerciera su derecho de defensa, con la comunicación No. 852 del 13 de enero de 2020, presentó escrito de descargos en el que indica que en el mes de agosto de 2019, se procedió a realizar la poda de dieciséis (16) especies frutales con el fin de acelerar su producción tal como lo hacen en los cultivos de producción frutales; también se realizó la tala de un arbusto de la especie Croto dado que éste afectaba la visibilidad de los vehículos que transitaban por la zona, pudiéndose generar un accidente, sin embargo informa que en la asesoría que le prestaron, le informaron que volvería a crecer y sería mas fácil su control de esta manera.

Informa que las intervenciones se llevaron a cabo de la manera correcta y utilizando motosierra con el objetivo de eliminar chupones y realizar formación de los árboles, y que en la actualidad se encuentran cicatrizados y en buen estado, sin ninguna infección ni signos de pudrición.

4. Que el artículo 22 de la Ley 1333 de 2009<sup>3</sup>, faculta a las autoridades ambientales para realizar todo tipo de diligencias administrativas que estime necesarias y pertinentes para determinar con certeza los hechos constitutivos de infracción ambiental y completar los elementos probatorios.
5. Que en virtud de lo mencionado, mediante el Auto No. 1174 del 7 de mayo de 2020<sup>4</sup>, se decretó de oficio la práctica de la siguiente prueba, por considerar que cumplía con los requisitos intrínsecos de la prueba mencionados atrás:

<sup>2</sup> El término vencía el 10 de enero de 2020.

<sup>3</sup> "Artículo 22. Verificación de los hechos. La autoridad ambiental competente podrá realizar todo tipo de diligencias administrativas como visitas técnicas, toma de muestras, exámenes de laboratorio, mediciones, caracterizaciones y todas aquellas actuaciones que estime necesarias y pertinentes para determinar con certeza los hechos constitutivos de infracción y completar los elementos probatorios".

<sup>4</sup> Notificado electrónicamente el 24 de junio de 2020.

### VISITA TÉCNICA:

Visita por parte del personal técnico de la Entidad, a la URBANIZACIÓN QUINTAS DE CLARAVAL, ubicada en la calle 26D No. 36A sur 30, del municipio de Envigado, con el fin de verificar el estado actual en que se encuentran los dieciséis (16) individuos arbóreos que fueron intervenidos con podas sin autorización de la Entidad. Esto con el fin de determinar el nivel de daño ocasionado a los mismos para ser valorado y cuantificado al momento de resolver el presente procedimiento sancionatorio, teniendo en cuenta que la representante legal de la investigada afirmó que se encuentran cicatrizados y en buen estado.

6. Que el personal técnico de la Subdirección Ambiental de la Entidad, realizó la visita solicitada generando el Informe Técnico No. 2595 del 1º de septiembre de 2020, del cual se transcribe lo siguiente:

“(...)

#### 3. CONCLUSIONES

*Los dieciséis (16) árboles frutales podados, se encuentran en buen estado fitosanitario, no obstante, se evidencia las podas realizadas anteriormente, las cuales fueron realizadas con herramienta adecuada y están debidamente cicatrizadas. Aunque estos individuos muestran una adecuada recuperación en cuanto a su estado fitosanitario, ya que se encuentran vivos y rebrotando, algunos de ellos, sobre todos los cítricos, presentan una afectación o daño en cuanto a la arquitectura y forma de la copa, pero que puede ser recuperada con el tiempo.*

(...)”.

7. Que la Entidad, mediante el presente acto administrativo, y dada la importancia para el procedimiento sancionatorio que cursa en contra de la investigada, y con el fin de continuar garantizando, como corresponde, su derecho de defensa y contradicción, incorporará la prueba aportada, y correrá traslado de la misma por el término de cinco (5) días hábiles, contados a partir del día hábil siguiente de la notificación del presente acto, del Informe Técnico No. 2595 del 1º de septiembre de 2020.
8. Que una vez revisada la información que obra en el expediente del asunto, se observa que la investigada allegó la comunicación No. 852 del 13 de enero de 2020, señalándose en la misma como correo electrónico, el correspondiente a [crodriguez@itacaadministraciones.com](mailto:crodriguez@itacaadministraciones.com); por lo tanto, en virtud de lo preceptuado en el artículo 4º del Decreto Legislativo 491 de 2020, expedido por el Gobierno Nacional con ocasión del Estado de Emergencia Económica, Social y Ecológica declarada por esta misma autoridad nacional a través del Decreto 417 de 2020, se hará la correspondiente notificación electrónica del presente acto administrativo al correo referido.



9. Que el artículo 66 de la ley 99 de 1993, otorga competencia a las áreas metropolitanas para asumir funciones como autoridad ambiental en el perímetro urbano de los municipios que la conforman.
10. Que de conformidad con lo expresamente establecido en el numeral 17 del artículo 31, y los artículos 55 y 66 de la Ley 99 de 1993 y 1° de la Ley 1333 de 2009, el Área Metropolitana del Valle de Aburrá, es competente, entre otros asuntos, para iniciar los procedimientos administrativos sancionatorios ambientales e imponer las sanciones a que haya lugar por infracción a la normatividad ambiental vigente.

### DISPONE

**Artículo 1º.** Incorporar como prueba al procedimiento sancionatorio ambiental iniciado mediante la Resolución Metropolitana No. S.A. 3349 del 28 de noviembre de 2019, en contra de la URBANIZACIÓN QUINTAS DE CLARAVAL, con Nit. 811.006.148-0, ubicada en la calle 26D No. 36A sur 30, del municipio de Envigado, y representada legalmente por la señora CATALINA MARÍA RODRÍGUEZ SOLANO, identificada con cédula de ciudadanía No. 43.843.657, el Informe Técnico No. 2595 del 1º de septiembre de 2020.

**Artículo 2º.** Correr traslado por el término de cinco (5) días hábiles a la investigada, contados a partir del día hábil siguiente de la notificación del presente acto administrativo, de la prueba incorporada al expediente identificado con el CM10.19.21270, relacionada en el artículo anterior.

**Artículo 3º.** Informar que las normas que se citan en esta actuación administrativa, pueden ser consultadas en la página web la [www.metropol.gov.co](http://www.metropol.gov.co) haciendo clic en el Link “La Entidad”, posteriormente en de Entidad el enlace “[Información legal](#)” y allí en - [Buscador de normas](#)- donde podrá buscar las de interés, ingresando los datos identificadores correspondientes.

**Artículo 4º.** Notificar de manera electrónica el presente acto administrativo, a la URBANIZACIÓN QUINTAS DE CLARAVAL, con Nit. 811.006.148-0, en su condición de investigada, al correo electrónico [crodriguez@itacaadministraciones.com](mailto:crodriguez@itacaadministraciones.com), plasmado en la comunicación No. 852 del 13 de enero de 2020, allegada a la Entidad por la misma, la cual obra en el expediente ambiental del asunto. Lo anterior, de conformidad con el artículo 4º del Decreto Legislativo 491 de 2020, expedido por el Gobierno Nacional con ocasión del Estado de Emergencia Económica, Social y Ecológica declarado por esta misma autoridad nacional a través del Decreto 417 de 2020.

**Parágrafo.** En caso de no haberse notificado este acto administrativo en el tiempo de Estado de Emergencia Económica, Social y Ecológica, se notificará personalmente a la investigada, a través de su representante legal, o a quien ésta haya autorizado expresamente por escrito, o a su apoderado legalmente constituido, quien deberá acreditar la calidad conforme lo prevé la Ley. En caso de no ser posible la notificación



Página 5 de 5

personal, se hará por aviso de acuerdo a lo dispuesto en el artículo 69 de la Ley 1437 de 2011 *“Por la cual se expide el Código de Procedimiento Administrativo y de lo Contencioso Administrativo”*.

**Artículo 5º.** Informar, que de conformidad con el artículo 2º de la Resolución Metropolitana No. D. 723 del 2 de junio de 2020, para el servicio a la ciudadanía y las respectivas notificaciones y comunicaciones de los actos administrativos, la Entidad tiene dispuesto el correo electrónico [atencionausuario@metropol.gov.co](mailto:atencionausuario@metropol.gov.co), al cual también se deberá allegar por parte del usuario, toda la información necesaria para solicitudes, iniciar trámites, dar respuestas a requerimientos, interponer recursos, entre otros.

**Artículo 6º.** Ordenar la publicación del presente acto administrativo en la Gaceta Ambiental, a costa de la Entidad, conforme lo disponen los artículos 70 -inciso segundo- y 71 de la Ley 99 de 1993 y el artículo 7º de la Ley 1712 de 2014.

**Artículo 7º.** Indicar que contra la presente actuación administrativa no procede recurso alguno, de conformidad con lo dispuesto en el artículo 75 la Ley 1437 de 2011 *“Por la cual se expide el Código de Procedimiento Administrativo y de lo Contencioso Administrativo”*.

### NOTIFÍQUESE, PUBLÍQUESE Y CÚMPLASE

CLAUDIA NELLY GARCÍA AGUDELO  
Jefe Oficina Asesora Jurídica Ambiental

Firmado electrónicamente según decreto 491 de 2020

SARA MARÍA JARAMILLO HERNANDEZ  
Contratista

Firmado electrónicamente según decreto 491 de 2020

Fabián Augusto Sierra Muñetón  
Abogado contratista - revisó

Anexo: Informe Técnico No. 2595 del 1º de septiembre de 2020 (3 folios)

CM10.19.21270 / Código SIM: 1187792



20200901070563105622595

INFORME TÉCNICO  
Septiembre 01, 2020 7:05  
Radicado 00-002595

## INFORME TÉCNICO

10602

Medellín

PARA:  Oficina Asesora Jurídica Ambiental  
 Atención Al Usuario Y Gestión Documental

DE:  Oficina Control Y Vigilancia

ASUNTO:  Evaluación de trámite ambiental  
 Control y seguimiento de trámite ambiental  
 Control y Vigilancia al Territorio  
 Practica de Prueba  
 Tasación de multas  
 Complemento a I.T:

Nombre del Proyecto y/o Infractor y localización	URBANIZACIÓN QUINTAS DE CLARAVAL
Representante Legal	Catalina Rodríguez
Nit o cédula	811.006.148-0
Dirección	Kr 26D N° 36A sur-30
Teléfono:	3105055237- 4992475
Municipio	Medellín
N°. del CM:	21270
N°. de queja	
Año de la queja	
Abogado asignado	Sara María Jaramillo Hernández

### 1. ANTECEDENTES

El día 24 de agosto se recibe solicitud de visita por tala ilegal de árboles en la carrera 26D N° 36A Sur-30 Urbanización Quintas de Claraval, barrio El Chocho del municipio de Envigado. Esta solicitud fue posteriormente radicada en el Sistema de



Futuro sostenible

f t i y @areametropol  
www.metropol.gov.co

(57-4) 385 60 00

Carrera 53 N° 40A - 31  
Medellín-Antioquia Colombia



Información Metropolitano SIM, bajo el radicado No. 030454 del 26 de agosto de 2019.

Informe técnico con radicado N°6204 del 10 de septiembre de 2019, donde se concluye que se evidencio la poda de dieciséis (16) individuos arbóreos frutales y la tala de un ejemplar de croto (*Cordiaeaum variegatum*), sin el debido permiso de la Entidad.

Resolución Metropolitana N°3349 del 28 de noviembre de 2019, por medio de la cual se inicia un procedimiento sancionatorio de carácter ambiental y se formula un pliego de cargos, contra la urbanización Quintas de Claravel.

Comunicación oficial recibida con radicado N°852 del 13 de enero de 2020, donde la administradora de la urbanización Claravel, informa a la Entidad, que los árboles frutales fueron podados por recomendación de una Empresa experta y estas podas fueron realizadas adecuadamente, además de realizarles una adecuada cicatrización.

Auto N°1174 de 7 de mayo de 2020, por medio del cual se abre a periodo probatorio un procedimiento sancionatorio ambiental.

Ficha de actuación técnica de mayo del 2020, donde se solicita visita técnica para verificar el estado fitosanitario de los individuos podados.

Comunicación oficial recibida con radicado N°18075 del 23 de julio de 2020, donde la administradora de la urbanización Claravel, informa a la Entidad, que los árboles frutales fueron podados por recomendación de una Empresa experta y estas podas fueron realizadas adecuadamente, además de realizarles una adecuada cicatrización.

## 2. VISITA AL SITIO DEL PROYECTO

Se realizó visita técnica el 6 de agosto de 2020, a la carrera 26DN°36Asur-30, barrio la Loma del Chocho del municipio de Envigado, para verificar lo requerido en la ficha de actuación técnica.

La visita fue atendida por el vigilante el señor Jesús Cifuentes, quien permitió el acceso a la Unidad residencial.

Durante el recorrido por las zonas verdes de dicha urbanización, se encontraron los dieciséis (16) árboles frutales podados, en buen estado fitosanitario, no obstante, se evidencia las podas realizadas anteriormente, las cuales fueron realizadas con herramienta adecuada y están debidamente cicatrizadas. Aunque estos individuos muestran una adecuada recuperación en cuanto a su estado fitosanitario, ya que se encuentran vivos y rebrotando, algunos de ellos, sobre todos los cítricos, presentan una afectación o daño en cuanto a la arquitectura y forma de la copa, pero que puede ser recuperada con el tiempo. A continuación, se describen los individuos afectados:

Código de árbol	Nombre común	Nombre científico	DAP (cm)	Altura (m)	Observaciones
26601170040035	Níspero	<i>Eryobotria japonica</i>	8.75	5	Buen estado fitosanitario, recuperándose de las podas realizadas.
26601170040045	Guayabo	<i>Psidium guajava</i>	6.5	5	Buen estado estructural y fitosanitario.
26601170040036	Naranja	<i>Citrus maxima</i>	12.4	3.2	Buen estado fitosanitario. Daño forma de la copa.
26601170040044	Naranja	<i>Citrus maxima</i>	6.91	4	Buen estado fitosanitario. Daño forma de la copa.
26601170040046	Naranja	<i>Citrus maxima</i>	4.5	4.5	Buen estado estructural y fitosanitario. Daño forma de la copa.
26601170040047	Naranja	<i>Citrus maxima</i>	6.72	3.1	Buen estado estructural y fitosanitario.
26601170040037	Mango	<i>Mangifera indica</i>	25.5	6	Buen estado estructural y fitosanitario.
26601170040048	Zapote	<i>Matisia cordata</i>	33	9	Buen estado estructural y fitosanitario.
26601170040043	Naranja	<i>Citrus maxima</i>	6	3	Buen estado estructural y fitosanitario. Daño forma de la copa.
26601170040038	Naranja	<i>Citrus maxima</i>	9.5	3.5	Buen estado fitosanitario. Daño forma de la copa.
26601170040039	Naranja	<i>Citrus maxima</i>	6	4	Buen estado fitosanitario. Daño forma de la copa.
26601170040049	Naranja	<i>Citrus maxima</i>	4.5	4	Buen estado estructural y fitosanitario.
26601170040050	Mandarina	<i>Citrus reticulata</i>	11.62	5	Buen estado estructural y fitosanitario.
26601170040041	Mango	<i>Mangifera indica</i>	16.01	7	Buen estado estructural y fitosanitario.



26601170040040	Guayabo	<i>Psidium guajava</i>	12.99	7	Buen estado estructural y fitosanitario.
26601170040042	Naranja	<i>Citrus maxima</i>	9.07	4	Buen estado estructural y fitosanitario. Daño forma de la copa.



Fotos 1 a 6 Detalles de algunos individuos-

### 3. CONCLUSIONES

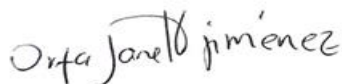
Los dieciséis (16) árboles frutales podados, se encuentran en buen estado fitosanitario, no obstante, se evidencia las podas realizadas anteriormente, las cuales fueron realizadas con herramienta adecuada y están debidamente

cicatrizadas. Aunque estos individuos muestran una adecuada recuperación en cuanto a su estado fitosanitario, ya que se encuentran vivos y rebrotando, algunos de ellos, sobre todos los cítricos, presentan una afectación o daño relacionado con su arquitectura y forma de la copa, pero que puede ser recuperada con el tiempo.

#### 4. RECOMENDACIONES

Se recomienda que la Oficina Asesora Jurídica Ambiental tome las medidas necesarias de acuerdo a las observaciones presentadas en el informe técnico.

Atentamente,



ORFA JANETT JIMENEZ GOMEZ  
Contratista  
Firmado electrónicamente según decreto 491 de 2020



JUAN CARLOS MEJIA NARANJO  
Profesional Universitario  
Firmado electrónicamente según decreto 491 de 2020

Número de profesionales asignados	1
Número de visitas	1
Tiempo efectivo duración de la visita (horas)	0.5
Tiempo efectivo de elaboración, revisión y ajuste de informe (horas)	1
Número de horas de transporte	1

Anexo: Fichas técnicas de 16 individuos

Código de tarea SIM: 1187792

## INFORMACIÓN GENERAL

Especie:	Eryobotria japonica	Tipo de Árbol:	Común	Municipio:	Envigado
Nombre Común:	Nispero del Japon	Coordenada	834901.8769	Comuna:	Envigado
Familia:	ROSACEAE	Coordenada	1173767.1544	Barrio:	El Chocho
Localización:	Zona Privada	Procedencia:	Desconocida		
Código árbol	26601170040035				

## GALERÍA



06/08/2020



26/08/2019



26/08/2019

## INTERVENCIONES

CONTRATO	FECHA	ACTOR	OPERADOR	TIPO DE INTERVENCIÓN
AMVA 002 UEA del 2019	26/08/2019	Area Metropolitana del Valle de Aburra	O&P Ingeniería SAS	Inventario inicial

Observación a la fecha 26/08/2019:

Asunto 19. Respuesta al radicado No. 030454 del 26 de agosto de 2019. Individuo ubicado en espacio privado de la Urbanización Quintas de ClaraVal en la carrera 26D No 36A Sur - 30 de Envigado, con 10 bifurcaciones.

CONTRATO	FECHA	ACTOR	OPERADOR	TIPO DE INTERVENCIÓN
AMVA 002 CV del 2020	06/08/2020	Area Metropolitana del Valle de Aburra	Area Metropolitana del Valle de Aburra	Monitoreo de variables dasometricas

Observación a la fecha 06/08/2020:

Monitoreo CM21270

Dirección: carrera 26D 36A sur 30




### VARIABLES DASOMETRICAS

FECHA	INTERVENCIÓN SECUNDARIA	ESTADO ÁRBOL	COBERTURA PIE	ALTURA TOTAL	ALTURA COPA(M)	DAP1(CM)	RADICADO	FECHA RADICADO
26/08/2019	Visita AMVA	Individuo Sano	Gramas	5.00	1.50	8.59		
06/08/2020	Visita AMVA	Individuo Sano	Gramas	5.00	1.50	8.75	AMVA-18075	23/07/2020

### RIESGOS, RECOMENDACIONES Y SÍNTOMAS

FECHA	AGENTE DM	SÍNTOMA DM	SÍNTOMA EF	RIESGOS	ENTORNO	RECOMENDACIÓN	FLOR, FRUTO, DEFOLIADO
26/08/2019							
06/08/2020	Poda Inadecuada	Heridas en el Tallo o Ramas					

### LOCALIZACIÓN



## INFORMACIÓN GENERAL

Especie:	Citrus maxima	Tipo de Árbol:	Común	Municipio:	Envigado
Nombre Común:	Naranja, Naranja agria	Coordenada	834899.7086524313	Comuna:	Envigado
Familia:	RUTACEAE	Coordenada	1173761.7029139549	Barrio:	El Chocho
Localización:	Zona Privada	Procedencia:	Desconocida		
Código árbol	26601170040036				

## GALERÍA



06/08/2020



26/08/2019

## INTERVENCIONES

CONTRATO	FECHA	ACTOR	OPERADOR	TIPO DE INTERVENCIÓN
AMVA 002 UEA del 2019	26/08/2019	Area Metropolitana del Valle de Aburra	O&P Ingeniería SAS	Inventario inicial

Observación a la fecha 26/08/2019:

Asunto 19. Respuesta al radicado No. 030454 del 26 de agosto de 2019. Individuo ubicado en espacio privado de la Urbanización Quintas de Claraival en la carrera 26D No 36A Sur-30 de Envigado, CAP2: 32cm, CAP3: 30.5cm.

CONTRATO	FECHA	ACTOR	OPERADOR	TIPO DE INTERVENCIÓN
AMVA 002 CV del 2020	06/08/2020	Area Metropolitana del Valle de Aburra	Area Metropolitana del Valle de Aburra	Monitoreo de variables dasometricas

Observación a la fecha 06/08/2020:

Monitoreo CM21270

Dirección: carrera 26D 36A sur-30


### VARIABLES DASOMETRICAS

FECHA	INTERVENCIÓN SECUNDARIA	ESTADO ÁRBOL	COBERTURA PIE	ALTURA TOTAL	ALTURA COPA(M)	DAP1(CM)	RADICADO	FECHA RADICADO
26/08/2019	Visita AMVA	Individuo Sano	Gramma	3.00	1.50	12.41		
06/08/2020	Visita AMVA	Individuo Sano	Gramma	3.20	1.50	12.40	AMVA-18075	23/07/2020

### RIESGOS, RECOMENDACIONES Y SÍNTOMAS

FECHA	AGENTE DM	SÍNTOMA DM	SÍNTOMA EF	RIESGOS	ENTORNO	RECOMENDACIÓN	FLOR, FRUTO, DEFOLIADO
26/08/2019							
06/08/2020	Poda Inadecuada	Ramas Quebradas					

### LOCALIZACIÓN





## INFORMACIÓN GENERAL

Especie:	Citrus maxima	Tipo de Árbol:	Común	Municipio:	Envigado
Nombre Común:	Naranja, Naranja agria	Coordenada	834893.6915937606	Comuna:	Envigado
Familia:	RUTACEAE	Coordenada	1173760.4659795305	Barrio:	El Chocho
Localización:	Zona Privada	Procedencia:	Desconocida		
Código árbol	26601170040044				

## GALERÍA



06/08/2020



26/08/2019



26/08/2019

## INTERVENCIONES

CONTRATO	FECHA	ACTOR	OPERADOR	TIPO DE INTERVENCIÓN
AMVA 002 UEA del 2019	26/08/2019	Area Metropolitana del Valle de Aburra	O&P Ingeniería SAS	Inventario inicial

Observación a la fecha 26/08/2019:

Asunto 19. Respuesta al radicado No. 030454 del 26 de agosto de 2019. Individuo ubicado en espacio privado de la Urbanización Quintas de Claraival en la carrera 26D No 36A Sur-30 de Envigado. cap2: 12cm

CONTRATO	FECHA	ACTOR	OPERADOR	TIPO DE INTERVENCIÓN
AMVA 002 CV del 2020	06/08/2020	Area Metropolitana del Valle de Aburra	Area Metropolitana del Valle de Aburra	Monitoreo de variables dasometricas

Observación a la fecha 06/08/2020:

Monitoreo CM21270

Dirección: carrera 26D 36A sur 30


### VARIABLES DASOMETRICAS

FECHA	INTERVENCIÓN SECUNDARIA	ESTADO ÁRBOL	COBERTURA PIE	ALTURA TOTAL	ALTURA COPA(M)	DAP1(CM)	RADICADO	FECHA RADICADO
06/08/2020	Visita AMVA	Individuo Sano	Gramma	4.00	1.00	6.91	AMVA-18075	23/07/2020
26/08/2019	Visita AMVA	Individuo Sano	Gramma	4.00	1.00	6.84		

### RIESGOS, RECOMENDACIONES Y SÍNTOMAS

FECHA	AGENTE DM	SÍNTOMA DM	SÍNTOMA EF	RIESGOS	ENTORNO	RECOMENDACIÓN	FLOR, FRUTO, DEFOLIADO
26/08/2019							
06/08/2020	Poda Inadecuada	Heridas en el Tallo o Ramas					

### LOCALIZACIÓN



## INFORMACIÓN GENERAL

Especie:	Psidium guajava	Tipo de Árbol:	Común	Municipio:	Envigado
Nombre Común:	Guayabo	Coordenada	834895.190858784	Comuna:	Envigado
Familia:	MYRTACEAE	Coordenada	1173765.624332871	Barrio:	El Chocho
Localización:	Zona Privada	Procedencia:	Desconocida		
Código árbol	26601170040045				

## GALERÍA



06/08/2020



26/08/2019



26/08/2019

## INTERVENCIONES

CONTRATO	FECHA	ACTOR	OPERADOR	TIPO DE INTERVENCIÓN
AMVA 002 UEA del 2019	26/08/2019	Area Metropolitana del Valle de Aburra	O&P Ingeniería SAS	Inventario inicial

Observación a la fecha 26/08/2019:

Asunto 19. Respuesta al radicado No. 030454 del 26 de agosto de 2019. Individuo ubicado en espacio privado de la Urbanización Quintas de ClaraVal en la carrera 26D No 36A Sur-30 de Envigado. CAP2: 15cm, CAP3: 13cm, CAP4: 12cm, CAP5: 11.5

## INTERVENCIONES

CONTRATO	FECHA	ACTOR	OPERADOR	TIPO DE INTERVENCIÓN
AMVA 002 CV del 2020	06/08/2020	Area Metropolitana del Valle de Aburra	Area Metropolitana del Valle de Aburra	Monitoreo de variables dasometricas

Observación a la fecha 06/08/2020:

Monitoreo CM 21270

Dirección: carrera 26D 36Asur 30


## VARIABLES DASOMÉTRICAS

FECHA	INTERVENCIÓN SECUNDARIA	ESTADO ÁRBOL	COBERTURA PIE	ALTURA TOTAL	ALTURA COPA(M)	DAP1(CM)	RADICADO	FECHA RADICADO
06/08/2020	Visita AMVA	Individuo Sano	Gramas	5.00	2.00	6.50	AMVA-18075	23/07/2020
26/08/2019	Visita AMVA	Individuo Sano	Gramas	5.00	2.00	6.37		

## RIESGOS, RECOMENDACIONES Y SÍNTOMAS

FECHA	AGENTE DM	SÍNTOMA DM	SÍNTOMA EF	RIESGOS	ENTORNO	RECOMENDACIÓN	FLOR, FRUTO, DEFOLIADO
26/08/2019							
06/08/2020							

## LOCALIZACIÓN




## INFORMACIÓN GENERAL

Especie:	Citrus maxima	Tipo de Árbol:	Común	Municipio:	Envigado
Nombre Común:	Naranja, Naranja agria	Coordenada	834888.3536386957	Comuna:	Envigado
Familia:	RUTACEAE	Coordenada	1173763.1359315594	Barrio:	El Chocho
Localización:	Zona Privada	Procedencia:	Desconocida		
Código árbol	26601170040046				

## GALERÍA



06/08/2020



26/08/2019

## INTERVENCIONES

CONTRATO	FECHA	ACTOR	OPERADOR	TIPO DE INTERVENCIÓN
AMVA 002 UEA del 2019	26/08/2019	Area Metropolitana del Valle de Aburra	O&P Ingeniería SAS	Inventario inicial

Observación a la fecha 26/08/2019:

Asunto 19. Respuesta al radicado No. 030454 del 26 de agosto de 2019. Individuo ubicado en espacio privado de la Urbanización Quintas de ClaraVal en la carrera 26D No 36A Sur-30 de Envigado CAP2: 7cm, CAP3: 12cm, CAP4: 8cm, CAP5: 13cm..



## INTERVENCIONES

CONTRATO	FECHA	ACTOR	OPERADOR	TIPO DE INTERVENCIÓN
AMVA 002 CV del 2020	06/08/2020	Area Metropolitana del Valle de Aburra	Area Metropolitana del Valle de Aburra	Monitoreo de variables dasometricas

Observación a la fecha 06/08/2020:

Monitoreo CM21270

Dirección: carrera 26D 36Asur 30


## VARIABLES DASOMÉTRICAS

FECHA	INTERVENCIÓN SECUNDARIA	ESTADO ÁRBOL	COBERTURA PIE	ALTURA TOTAL	ALTURA COPA(M)	DAP1(CM)	RADICADO	FECHA RADICADO
26/08/2019	Visita AMVA	Individuo Sano	Gramas	4.50	1.50	4.46		
06/08/2020	Visita AMVA	Individuo Sano	Gramas	4.50	1.50	4.50	AMVA-18075	23/07/2020

## RIESGOS, RECOMENDACIONES Y SÍNTOMAS

FECHA	AGENTE DM	SÍNTOMA DM	SÍNTOMA EF	RIESGOS	ENTORNO	RECOMENDACIÓN	FLOR, FRUTO, DEFOLIADO
26/08/2019							
06/08/2020	Poda Inadecuada	Heridas en el Tallo o Ramas					

## LOCALIZACIÓN





## INFORMACIÓN GENERAL

Especie:	Citrus maxima	Tipo de Árbol:	Común	Municipio:	Envigado
Nombre Común:	Naranja, Naranja agria	Coordenada	834887.6009120638	Comuna:	Envigado
Familia:	RUTACEAE	Coordenada	1173759.4505035256	Barrio:	El Chocho
Localización:	Zona Privada	Procedencia:	Desconocida		
Código árbol	26601170040047				

## GALERÍA



06/08/2020



26/08/2019



26/08/2019

## INTERVENCIONES

CONTRATO	FECHA	ACTOR	OPERADOR	TIPO DE INTERVENCIÓN
AMVA 002 UEA del 2019	26/08/2019	Area Metropolitana del Valle de Aburra	O&P Ingeniería SAS	Inventario inicial

Observación a la fecha 26/08/2019:

Asunto 19. Respuesta al radicado No. 030454 del 26 de agosto de 2019. Individuo ubicado en espacio privado de la Urbanización Quintas de Claraival en la carrera 26D No 36A Sur-30 de Envigado. CAP2: 20cm, CAP3: 19cm, CAP4: 8cm

CONTRATO	FECHA	ACTOR	OPERADOR	TIPO DE INTERVENCIÓN
AMVA 002 CV del 2020	06/08/2020	Area Metropolitana del Valle de Aburra	Area Metropolitana del Valle de Aburra	Monitoreo de variables dasometricas

Observación a la fecha 06/08/2020:

Monitoreo CM21270

Dirección: carrera 26D 36A sur 30


### VARIABLES DASOMETRICAS

FECHA	INTERVENCIÓN SECUNDARIA	ESTADO ÁRBOL	COBERTURA PIE	ALTURA TOTAL	ALTURA COPA(M)	DAP1(CM)	RADICADO	FECHA RADICADO
26/08/2019	Visita AMVA	Individuo Sano	Gramas	3.00	1.30	6.68		
06/08/2020	Visita AMVA	Individuo Sano	Gramas	3.10	1.30	6.72	AMVA-18075	23/07/2020

### RIESGOS, RECOMENDACIONES Y SÍNTOMAS

FECHA	AGENTE DM	SÍNTOMA DM	SÍNTOMA EF	RIESGOS	ENTORNO	RECOMENDACIÓN	FLOR, FRUTO, DEFOLIADO
26/08/2019							
06/08/2020	Poda Inadecuada	Heridas en el Tallo o Ramas					

### LOCALIZACIÓN



## INFORMACIÓN GENERAL

Especie:	Mangífera indica	Tipo de Árbol:	Común	Municipio:	Envigado
Nombre Común:	Mango	Coordenada	834898.2139250997	Comuna:	Envigado
Familia:	ANACARDIACEAE	Coordenada	1173758.1670621699	Barrio:	El Chocho
Localización:	Zona Privada	Procedencia:	Desconocida		
Código árbol	26601170040037				

## GALERÍA



06/08/2020



26/08/2019



26/08/2019

## INTERVENCIONES

CONTRATO	FECHA	ACTOR	OPERADOR	TIPO DE INTERVENCIÓN
AMVA 002 UEA del 2019	26/08/2019	Area Metropolitana del Valle de Aburra	O&P Ingeniería SAS	Inventario inicial

Observación a la fecha 26/08/2019:

Asunto 19. Respuesta al radicado No. 030454 del 26 de agosto de 2019. Individuo ubicado en espacio privado de la Urbanización Quintas de ClaraVal en la carrera 26D No 36A Sur-30 de Envigado.

CONTRATO	FECHA	ACTOR	OPERADOR	TIPO DE INTERVENCIÓN
AMVA 002 CV del 2020	06/08/2020	Area Metropolitana del Valle de Aburra	Area Metropolitana del Valle de Aburra	Monitoreo de variables dasometricas

Observación a la fecha 06/08/2020:

Monitoreo CM21270

Dirección: carrera 26D 36A sur 30


### VARIABLES DASOMETRICAS

FECHA	INTERVENCIÓN SECUNDARIA	ESTADO ÁRBOL	COBERTURA PIE	ALTURA TOTAL	ALTURA COPA(M)	DAP1(CM)	RADICADO	FECHA RADICADO
26/08/2019	Visita AMVA	Individuo Sano	Gramas	6.00	2.30	25.46		
06/08/2020	Visita AMVA	Individuo Sano	Gramas	6.00	2.50	25.50	AMVA-18075	23/07/2020

### RIESGOS, RECOMENDACIONES Y SÍNTOMAS

FECHA	AGENTE DM	SÍNTOMA DM	SÍNTOMA EF	RIESGOS	ENTORNO	RECOMENDACIÓN	FLOR, FRUTO, DEFOLIADO
26/08/2019							
06/08/2020							

### LOCALIZACIÓN



## INFORMACIÓN GENERAL

Especie:	Citrus maxima	Tipo de Árbol:	Común	Municipio:	Envigado
Nombre Común:	Naranja, Naranja agria	Coordenada	834896.5653525641	Comuna:	Envigado
Familia:	RUTACEAE	Coordenada	1173752.71412298	Barrio:	El Chocho
Localización:	Zona Privada	Procedencia:	Desconocida		
Código árbol	26601170040038				

## GALERÍA



06/08/2020



26/08/2019

## INTERVENCIONES

CONTRATO	FECHA	ACTOR	OPERADOR	TIPO DE INTERVENCIÓN
AMVA 002 UEA del 2019	26/08/2019	Area Metropolitana del Valle de Aburra	O&P Ingeniería SAS	Inventario inicial

Observación a la fecha 26/08/2019:

Asunto 19. Respuesta al radicado No. 030454 del 26 de agosto de 2019. Individuo ubicado en espacio privado de la Urbanización Quintas de Claraival en la carrera 26D No 36A Sur-30 de Envigado CAP2:22cm y CAP3:22cm.

CONTRATO	FECHA	ACTOR	OPERADOR	TIPO DE INTERVENCIÓN
AMVA 002 CV del 2020	06/08/2020	Area Metropolitana del Valle de Aburra	Area Metropolitana del Valle de Aburra	Monitoreo de variables dasometricas

Observación a la fecha 06/08/2020:

Monitoreo CM21270

Dirección: carrera 26D 36A sur 30




### VARIABLES DASOMETRICAS

FECHA	INTERVENCIÓN SECUNDARIA	ESTADO ÁRBOL	COBERTURA PIE	ALTURA TOTAL	ALTURA COPA(M)	DAP1(CM)	RADICADO	FECHA RADICADO
06/08/2020	Visita AMVA	Individuo Sano	Gramma	3.50	1.50	9.50	AMVA-18075	23/07/2020
26/08/2019	Visita AMVA	Individuo Sano	Gramma	3.50	2.00	9.39		

### RIESGOS, RECOMENDACIONES Y SÍNTOMAS

FECHA	AGENTE DM	SÍNTOMA DM	SÍNTOMA EF	RIESGOS	ENTORNO	RECOMENDACIÓN	FLOR, FRUTO, DEFOLIADO
26/08/2019							
06/08/2020	Poda Inadecuada	Heridas en el Tallo o Ramas					

### LOCALIZACIÓN





## INFORMACIÓN GENERAL

Especie:	Citrus maxima	Tipo de Árbol:	Común	Municipio:	Envigado
Nombre Común:	Naranja, Naranja agria	Coordenada	834895.5140109466	Comuna:	Envigado
Familia:	RUTACEAE	Coordenada	1173748.4395239553	Barrio:	El Chocho
Localización:	Zona Privada	Procedencia:	Desconocida		
Código árbol	26601170040039				

## GALERÍA



06/08/2020



26/08/2019

## INTERVENCIONES

CONTRATO	FECHA	ACTOR	OPERADOR	TIPO DE INTERVENCIÓN
AMVA 002 UEA del 2019	26/08/2019	Area Metropolitana del Valle de Aburra	O&P Ingeniería SAS	Inventario inicial

Observación a la fecha 26/08/2019:

Asunto 19. Respuesta al radicado No. 030454 del 26 de agosto de 2019. Individuo ubicado en espacio privado de la Urbanización Quintas de Claraival en la carrera 26D No 36A Sur-30 de Envigado, CAP2: 17, CAP3: 15.

CONTRATO	FECHA	ACTOR	OPERADOR	TIPO DE INTERVENCIÓN
AMVA 002 CV del 2020	06/08/2020	Area Metropolitana del Valle de Aburra	Area Metropolitana del Valle de Aburra	Monitoreo de variables dasometricas

Observación a la fecha 06/08/2020:

Monitoreo CM21270

Dirección: carrera 26D 36A sur 30


### VARIABLES DASOMETRICAS

FECHA	INTERVENCIÓN SECUNDARIA	ESTADO ÁRBOL	COBERTURA PIE	ALTURA TOTAL	ALTURA COPA(M)	DAP1(CM)	RADICADO	FECHA RADICADO
26/08/2019	Visita AMVA	Individuo Sano	Gramas	4.00	2.00	5.73		
06/08/2020	Visita AMVA	Individuo Sano	Gramas	4.00	2.00	6.00	AMVA-18075	23/07/2020

### RIESGOS, RECOMENDACIONES Y SÍNTOMAS

FECHA	AGENTE DM	SÍNTOMA DM	SÍNTOMA EF	RIESGOS	ENTORNO	RECOMENDACIÓN	FLOR, FRUTO, DEFOLIADO
26/08/2019							
06/08/2020	Poda Inadecuada	Heridas en el Tallo o Ramas					

### LOCALIZACIÓN



## INFORMACIÓN GENERAL

Especie:	Citrus maxima	Tipo de Árbol:	Común	Municipio:	Envigado
Nombre Común:	Naranja, Naranja agria	Coordenada	834890.7571985297	Comuna:	Envigado
Familia:	RUTACEAE	Coordenada	1173746.5353088402	Barrio:	El Chocho
Localización:	Zona Privada	Procedencia:	Desconocida		
Código árbol	26601170040042				

## GALERÍA



06/08/2020



26/08/2019

## INTERVENCIONES

CONTRATO	FECHA	ACTOR	OPERADOR	TIPO DE INTERVENCIÓN
AMVA 002 UEA del 2019	26/08/2019	Area Metropolitana del Valle de Aburrá	O&P Ingeniería SAS	Inventario inicial

Observación a la fecha 26/08/2019:

Asunto 19. Respuesta al radicado No. 030454 del 26 de agosto de 2019. Individuo ubicado en espacio privado de la Urbanización Quintas de ClaraVal en la carrera 26D No 36A Sur-30 de Envigado. CAP2: 21cm, CAP3: 23cm, CAP4: 15cm, CAP5: 17cm.

## INTERVENCIONES

CONTRATO	FECHA	ACTOR	OPERADOR	TIPO DE INTERVENCIÓN
AMVA 002 CV del 2020	06/08/2020	Area Metropolitana del Valle de Aburra	Area Metropolitana del Valle de Aburra	Monitoreo de variables dasometricas

Observación a la fecha 06/08/2020:

Monitoreo CM 21270

Dirección: carrera 26D 36Asur 30


## VARIABLES DASOMÉTRICAS

FECHA	INTERVENCIÓN SECUNDARIA	ESTADO ÁRBOL	COBERTURA PIE	ALTURA TOTAL	ALTURA COPA(M)	DAP1(CM)	RADICADO	FECHA RADICADO
26/08/2019	Visita AMVA	Individuo Sano	Gramas	4.00	2.00	9.07		
06/08/2020	Visita AMVA	Individuo Sano	Gramas	4.00	1.50	9.07	AMVA-18075	23/07/2020

## RIESGOS, RECOMENDACIONES Y SÍNTOMAS

FECHA	AGENTE DM	SÍNTOMA DM	SÍNTOMA EF	RIESGOS	ENTORNO	RECOMENDACIÓN	FLOR, FRUTO, DEFOLIADO
26/08/2019							
06/08/2020							

## LOCALIZACIÓN



## INFORMACIÓN GENERAL

Especie:	Citrus maxima	Tipo de Árbol:	Común	Municipio:	Envigado
Nombre Común:	Naranja, Naranja agria	Coordenada	834891.5140498615	Comuna:	Envigado
Familia:	RUTACEAE	Coordenada	1173751.6957396609	Barrio:	El Chocho
Localización:	Zona Privada	Procedencia:	Desconocida		
Código árbol	26601170040043				

## GALERÍA



06/08/2020



26/08/2019

## INTERVENCIONES

CONTRATO	FECHA	ACTOR	OPERADOR	TIPO DE INTERVENCIÓN
AMVA 002 UEA del 2019	26/08/2019	Area Metropolitana del Valle de Aburra	O&P Ingeniería SAS	Inventario inicial

Observación a la fecha 26/08/2019:

Asunto 19. Respuesta al radicado No. 030454 del 26 de agosto de 2019. Individuo ubicado en espacio privado de la Urbanización Quintas de ClaraVal en la carrera 26D No 36A Sur-30 de Envigado. CAP2: 18.5cm, CAP3: 16.5cm, CAP4: 13cm, CAP5: 7cm.



## INTERVENCIONES

CONTRATO	FECHA	ACTOR	OPERADOR	TIPO DE INTERVENCIÓN
AMVA 002 CV del 2020	06/08/2020	Area Metropolitana del Valle de Aburra	Area Metropolitana del Valle de Aburra	Monitoreo de variables dasometricas

Observación a la fecha 06/08/2020:

Monitoreo CM 21270

Dirección: carrera 26D 36Asur 30


## VARIABLES DASOMÉTRICAS

FECHA	INTERVENCIÓN SECUNDARIA	ESTADO ÁRBOL	COBERTURA PIE	ALTURA TOTAL	ALTURA COPA(M)	DAP1(CM)	RADICADO	FECHA RADICADO
06/08/2020	Visita AMVA	Individuo Sano	Gramas	3.00	1.50	6.00	AMVA-18075	23/07/2020
26/08/2019	Visita AMVA	Individuo Sano	Gramas	3.00	1.50	6.05		

## RIESGOS, RECOMENDACIONES Y SÍNTOMAS

FECHA	AGENTE DM	SÍNTOMA DM	SÍNTOMA EF	RIESGOS	ENTORNO	RECOMENDACIÓN	FLOR, FRUTO, DEFOLIADO
26/08/2019							
06/08/2020	Poda Inadecuada	Heridas en el Tallo o Ramas					

## LOCALIZACIÓN





## INFORMACIÓN GENERAL

Especie:	Matisia cordata	Tipo de Árbol:	Común	Municipio:	Envigado
Nombre Común:	Zapote	Coordenada	834884.3091273465	Comuna:	Envigado
Familia:	BOMBACACEAE	Coordenada	1173750.462127637	Barrio:	El Chocho
Localización:	Zona Privada	Procedencia:	Desconocida		
Código árbol	26601170040048				


## GALERÍA



06/08/2020



26/08/2019



26/08/2019

## INTERVENCIONES

CONTRATO	FECHA	ACTOR	OPERADOR	TIPO DE INTERVENCIÓN
AMVA 002 UEA del 2019	26/08/2019	Area Metropolitana del Valle de Aburra	O&P Ingeniería SAS	Inventario inicial

Observación a la fecha 26/08/2019:

Asunto 19. Respuesta al radicado No. 030454 del 26 de agosto de 2019. Individuo ubicado en espacio privado de la Urbanización Quintas de ClaraVal en la carrera 26D No 36A Sur-30 de Envigado.

CONTRATO	FECHA	ACTOR	OPERADOR	TIPO DE INTERVENCIÓN
AMVA 002 CV del 2020	06/08/2020	Area Metropolitana del Valle de Aburra	Area Metropolitana del Valle de Aburra	Monitoreo de variables dasometricas

Observación a la fecha 06/08/2020:

Monitoreo CM21270

Dirección: carrera 26D 36Dsur 30


### VARIABLES DASOMETRICAS

FECHA	INTERVENCIÓN SECUNDARIA	ESTADO ÁRBOL	COBERTURA PIE	ALTURA TOTAL	ALTURA COPA(M)	DAP1(CM)	RADICADO	FECHA RADICADO
06/08/2020	Visita AMVA	Individuo Sano	Gramma	9.00	3.00	33.00	AMVA-18075	23/07/2020
26/08/2019	Visita AMVA	Individuo Sano	Gramma	9.00	3.00	33.10		

### RIESGOS, RECOMENDACIONES Y SÍNTOMAS

FECHA	AGENTE DM	SÍNTOMA DM	SÍNTOMA EF	RIESGOS	ENTORNO	RECOMENDACIÓN	FLOR, FRUTO, DEFOLIADO
26/08/2019							
06/08/2020							

### LOCALIZACIÓN



## INFORMACIÓN GENERAL

Especie:	Psidium guajava	Tipo de Árbol:	Común	Municipio:	Envigado
Nombre Común:	Guayabo	Coordenada	834895.3515037841	Comuna:	Envigado
Familia:	MYRTACEAE	Coordenada	1173743.4249321772	Barrio:	El Chocho
Localización:	Zona Privada	Procedencia:	Desconocida		
Código árbol	26601170040040				

## GALERÍA



06/08/2020



26/08/2019

## INTERVENCIONES

CONTRATO	FECHA	ACTOR	OPERADOR	TIPO DE INTERVENCIÓN
AMVA 002 UEA del 2019	26/08/2019	Area Metropolitana del Valle de Aburra	O&P Ingeniería SAS	Inventario inicial

Observación a la fecha 26/08/2019:

Asunto 19. Respuesta al radicado No. 030454 del 26 de agosto de 2019. Individuo ubicado en espacio privado de la Urbanización Quintas de ClaraVal en la carrera 26D No 36A Sur-30 de Envigado. CAP2: 33cm, CAP3: 28cm, CAP4: 20cm.

CONTRATO	FECHA	ACTOR	OPERADOR	TIPO DE INTERVENCIÓN
AMVA 002 CV del 2020	06/08/2020	Area Metropolitana del Valle de Aburra	Area Metropolitana del Valle de Aburra	Monitoreo de variables dasometricas

Observación a la fecha 06/08/2020:

Monitoreo CM 21270

Dirección: carrera 26D 36Asur 30


### VARIABLES DASOMETRICAS

FECHA	INTERVENCIÓN SECUNDARIA	ESTADO ÁRBOL	COBERTURA PIE	ALTURA TOTAL	ALTURA COPA(M)	DAP1(CM)	RADICADO	FECHA RADICADO
06/08/2020	Visita AMVA	Individuo Sano	Gramma	7.00	4.00	12.99	AMVA-18075	23/07/2020
26/08/2019	Visita AMVA	Individuo Sano	Gramma	7.00	5.00	12.73		

### RIESGOS, RECOMENDACIONES Y SÍNTOMAS

FECHA	AGENTE DM	SÍNTOMA DM	SÍNTOMA EF	RIESGOS	ENTORNO	RECOMENDACIÓN	FLOR, FRUTO, DEFOLIADO
26/08/2019							
06/08/2020							

### LOCALIZACIÓN



## INFORMACIÓN GENERAL

Especie:	Mangifera indica	Tipo de Árbol:	Común	Municipio:	Envigado
Nombre Común:	Mango	Coordenada	834889.8539268048	Comuna:	Envigado
Familia:	ANACARDIACEAE	Coordenada	1173742.112793887	Barrio:	El Chocho
Localización:	Zona Privada	Procedencia:	Desconocida		
Código árbol	26601170040041				

## GALERÍA



06/08/2020



26/08/2019

## INTERVENCIONES

CONTRATO	FECHA	ACTOR	OPERADOR	TIPO DE INTERVENCIÓN
AMVA 002 UEA del 2019	26/08/2019	Area Metropolitana del Valle de Aburra	O&P Ingeniería SAS	Inventario inicial

Observación a la fecha 26/08/2019:

Asunto 19. Respuesta al radicado No. 030454 del 26 de agosto de 2019. Individuo ubicado en espacio privado de la Urbanización Quintas de ClaraVal en la carrera 26D No 36A Sur-30 de Envigado. CAP2: 49.5, CAP3: 50, CAP4: 43.

CONTRATO	FECHA	ACTOR	OPERADOR	TIPO DE INTERVENCIÓN
AMVA 002 CV del 2020	06/08/2020	Area Metropolitana del Valle de Aburra	Area Metropolitana del Valle de Aburra	Monitoreo de variables dasometricas

Observación a la fecha 06/08/2020:

Monitoreo CM21270

Dirección: carrera 26D 36Asur 30




### VARIABLES DASOMETRICAS

FECHA	INTERVENCIÓN SECUNDARIA	ESTADO ÁRBOL	COBERTURA PIE	ALTURA TOTAL	ALTURA COPA(M)	DAP1(CM)	RADICADO	FECHA RADICADO
06/08/2020	Visita AMVA	Individuo Sano	Gramma	7.00	4.00	16.01	AMVA-18075	23/07/2020
26/08/2019	Visita AMVA	Individuo Sano	Gramma	7.00	4.00	16.07		

### RIESGOS, RECOMENDACIONES Y SÍNTOMAS

FECHA	AGENTE DM	SÍNTOMA DM	SÍNTOMA EF	RIESGOS	ENTORNO	RECOMENDACIÓN	FLOR, FRUTO, DEFOLIADO
26/08/2019							
06/08/2020							

### LOCALIZACIÓN



## INFORMACIÓN GENERAL

Especie:	Citrus maxima	Tipo de Árbol:	Común	Municipio:	Envigado
Nombre Común:	Naranja, Naranja agria	Coordenada	834883.8372782927	Comuna:	Envigado
Familia:	RUTACEAE	Coordenada	1173741.02335975	Barrio:	El Chocho
Localización:	Zona Privada	Procedencia:	Desconocida		
Código árbol	26601170040049				

## GALERÍA



06/08/2020



26/08/2019



26/08/2019

## INTERVENCIONES

CONTRATO	FECHA	ACTOR	OPERADOR	TIPO DE INTERVENCIÓN
AMVA 002 UEA del 2019	26/08/2019	Area Metropolitana del Valle de Aburra	O&P Ingeniería SAS	Inventario inicial

Observación a la fecha 26/08/2019:

Asunto 19. Respuesta al radicado No. 030454 del 26 de agosto de 2019. Individuo ubicado en espacio privado de la Urbanización Quintas de ClaraVal en la carrera 26D No 36A Sur-30 de Envigado. CAP2: 11cm

CONTRATO	FECHA	ACTOR	OPERADOR	TIPO DE INTERVENCIÓN
AMVA 002 CV del 2020	06/08/2020	Area Metropolitana del Valle de Aburra	Area Metropolitana del Valle de Aburra	Monitoreo de variables dasometricas

Observación a la fecha 06/08/2020:

Monitoreo CM 21270

Dirección: carrera 26D 36A sur 30


### VARIABLES DASOMETRICAS

FECHA	INTERVENCIÓN SECUNDARIA	ESTADO ÁRBOL	COBERTURA PIE	ALTURA TOTAL	ALTURA COPA(M)	DAP1(CM)	RADICADO	FECHA RADICADO
26/08/2019	Visita AMVA	Individuo Sano	Gramas	4.00	1.50	4.46		
06/08/2020	Visita AMVA	Individuo Sano	Gramas	4.00	1.50	4.50	AMVA-18075	23/07/2020

### RIESGOS, RECOMENDACIONES Y SÍNTOMAS

FECHA	AGENTE DM	SÍNTOMA DM	SÍNTOMA EF	RIESGOS	ENTORNO	RECOMENDACIÓN	FLOR, FRUTO, DEFOLIADO
26/08/2019							
06/08/2020	Poda Inadecuada	Heridas en el Tallo o Ramas					

### LOCALIZACIÓN



## INFORMACIÓN GENERAL

Especie:	Citrus reticulata	Tipo de Árbol:	Común	Municipio:	Envigado
Nombre Común:	Mandarina	Coordenada	834883.8269656502	Comuna:	Envigado
Familia:	RUTACEAE	Coordenada	1173737.3358540079	Barrio:	El Chocho
Localización:	Zona Privada	Procedencia:	Desconocida		
Código árbol	26601170040050				

## GALERÍA



06/08/2020



26/08/2019



26/08/2019

## INTERVENCIONES

CONTRATO	FECHA	ACTOR	OPERADOR	TIPO DE INTERVENCIÓN
AMVA 002 UEA del 2019	26/08/2019	Area Metropolitana del Valle de Aburra	O&P Ingeniería SAS	Inventario inicial

Observación a la fecha 26/08/2019:

Asunto 19. Respuesta al radicado No. 030454 del 26 de agosto de 2019. Individuo ubicado en espacio privado de la Urbanización Quintas de ClaraVal en la carrera 26D No 36A Sur-30 de Envigado. CAP2: 29cm, CAP3: 28cm, CAP4: 22cm CAP5:21cm



## INTERVENCIONES

CONTRATO	FECHA	ACTOR	OPERADOR	TIPO DE INTERVENCIÓN
AMVA 002 CV del 2020	06/08/2020	Area Metropolitana del Valle de Aburra	Area Metropolitana del Valle de Aburra	Monitoreo de variables dasometricas

Observación a la fecha 06/08/2020:

Monitoreo CM 21270

Dirección: carrera 26D 36Asur 30

## VARIABLES DASOMÉTRICAS

FECHA	INTERVENCIÓN SECUNDARIA	ESTADO ÁRBOL	COBERTURA PIE	ALTURA TOTAL	ALTURA COPA(M)	DAP1(CM)	RADICADO	FECHA RADICADO
06/08/2020	Visita AMVA	Individuo Sano	Gramas	5.00	1.50	11.62	AMVA-18075	23/07/2020
26/08/2019	Visita AMVA	Individuo Sano	Gramas	5.00	1.50	11.62		

## RIESGOS, RECOMENDACIONES Y SÍNTOMAS

FECHA	AGENTE DM	SÍNTOMA DM	SÍNTOMA EF	RIESGOS	ENTORNO	RECOMENDACIÓN	FLOR, FRUTO, DEFOLIADO
26/08/2019							
06/08/2020							

## LOCALIZACIÓN

